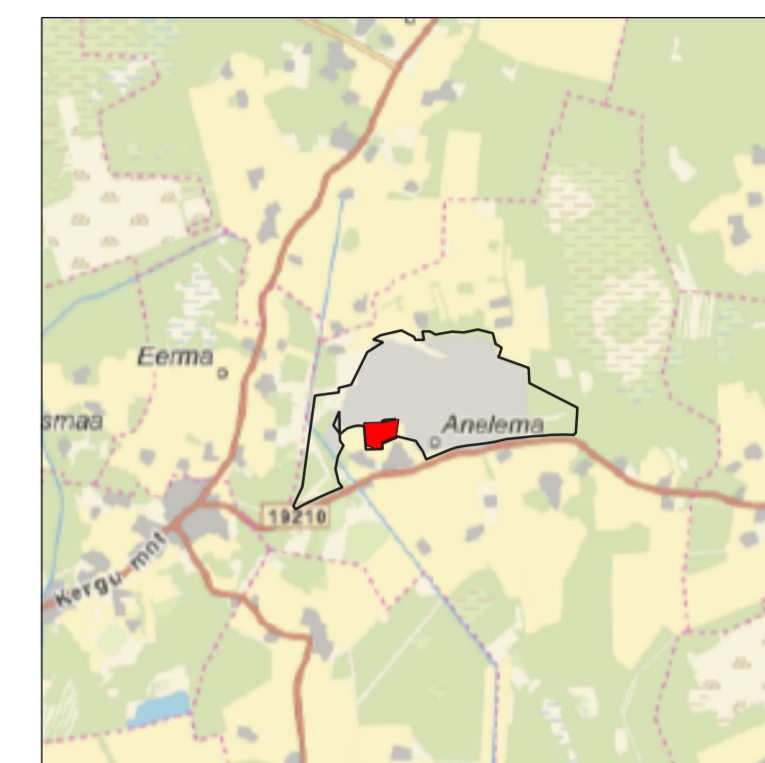
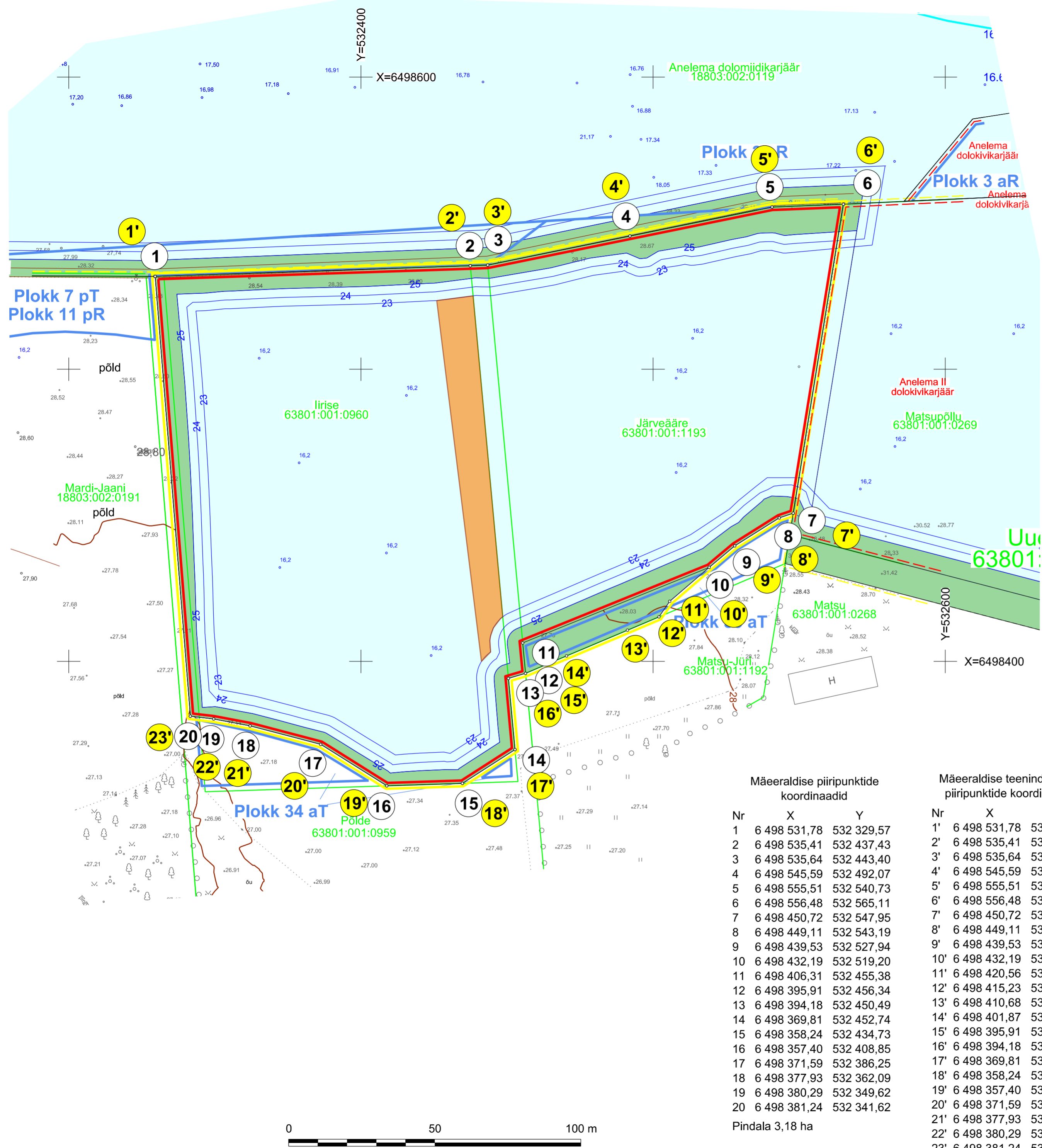



# ASENDIPLAAN

## M 1 : 50 000



Kaardileht nr 5334 Pärnu-Jaagupi



- Mäeeraldise piir, piiripunkt ja piiripunkti number
- Mäeeraldise teenindusmaa piir, piiripunkt ja piiripunkti number
- Külgneva mäeeraldise piir
- Külgneva mäeeraldise teenindusmaa piir
- Ploki piir (aT - aktiivne tarbevaru, aR - aktiivne reservvaru, pT - passiivne tarbevaru, pR - passiivne reservvaru)
- Maardla piir (asendiplaani)
- Järveääre 63801:001:1193  
Katastriüksuse nimi, piir ja tunnus
- Maapinna samakõrgusjoon, m
- Veealuse nõlva samakõrgusjoon, m
- Tehisveekogu põhja kõrgus
- Tehisveekogu korrastatav ala, pindala 2,81 ha  
Veetase kõrgusel 25 abs m
- Rohumaaks korrastatav ala, 0,43 ha
- Irise kinnistule rajatav ca 4 m kõrgune kattepinnase puistang

Mäeeraldise piiripunktide koordinaadid			Mäeeraldise teenindusmaa piiripunktide koordinaadid		
Nr	X	Y	Nr	X	Y
1	6 498 531,78	532 329,57	1'	6 498 531,78	532 329,57
2	6 498 535,41	532 437,43	2'	6 498 535,41	532 437,43
3	6 498 535,64	532 443,40	3'	6 498 535,64	532 443,40
4	6 498 545,59	532 492,07	4'	6 498 545,59	532 492,07
5	6 498 555,51	532 540,73	5'	6 498 555,51	532 540,73
6	6 498 556,48	532 565,11	6'	6 498 556,48	532 565,11
7	6 498 450,72	532 547,95	7'	6 498 450,72	532 547,95
8	6 498 449,11	532 543,19	8'	6 498 449,11	532 543,19
9	6 498 439,53	532 527,94	9'	6 498 439,53	532 527,94
10	6 498 432,19	532 519,20	10'	6 498 432,19	532 519,20
11	6 498 406,31	532 455,38	11'	6 498 420,56	532 505,68
12	6 498 395,91	532 456,34	12'	6 498 415,23	532 502,00
13	6 498 394,18	532 450,49	13'	6 498 410,68	532 491,23
14	6 498 369,81	532 452,74	14'	6 498 401,87	532 470,39
15	6 498 358,24	532 434,73	15'	6 498 395,91	532 456,34
16	6 498 357,40	532 408,85	16'	6 498 394,18	532 450,49
17	6 498 371,59	532 386,25	17'	6 498 369,81	532 452,74
18	6 498 377,93	532 362,09	18'	6 498 358,24	532 434,73
19	6 498 380,29	532 349,62	19'	6 498 357,40	532 408,85
20	6 498 381,24	532 341,62	20'	6 498 371,59	532 386,25
			21'	6 498 377,93	532 362,09
			22'	6 498 380,29	532 349,62
			23'	6 498 381,24	532 341,62

Pindala 3,18 ha

- Märkused:
- Koordinaadid L-Est 97 süsteemis, kõrgused EH2000 süsteemis.
  - Asendiplaani: Maa- ja Ruumiameti X-GIS kaardirakendus.
  - Plaani koostamisel on kasutatud:
    - Maa- ja Ruumiameti väljastatud katastriüksuste piirandmeid (seisuga 01.04.26);
    - Maa- ja Ruumiameti väljastatud kitsenduste andmeid (seisuga 01.04.26);
    - Keskkonnaagentuuri EELISE andmeid (seisuga 01.04.26);
    - Maavarade registri maardlate, plokkide ja mäeeraldise piirandmeid (seisuga 01.04.26);
    - Topograafiline ja varu arvutuse plaan seisuga 29.04.2024 (OÜ J. Viru Markseidribüroo, töö nr 24328).
  - Kasutatud tarkvara: Bentley PowerCivil for Baltics V8i (litsents: 70000661800020).



Objekti nimetus ja aadress <b>Anelema V dolokivikarjäär</b> Põhja-Pärnumaa vald Pärnu maakond	Joonise sisu <b>Korrastatud ala plaan</b>
Loa omanik <b>OÜ Forek</b> Harju maakond, Tallinn, Pärnu mnt 158/1, 11317 kaire@eestikillustik.ee	Graafiline lisa 3/3 Möötkava 1 : 1000
<b>OÜ Inseneribüroo STEIGER</b> Männiku tee 104, 11216 Tallinn +372 668 1011, info@steiger.ee	Koostas Tauri Põldema /Allkirjastatud digitaalselt/ Kinnitas Erki Vaguri /Allkirjastatud digitaalselt/ Kuupäev 01.04.2026 Töö nr 25/5298